

# КАРТЫ, ПЛАНЫ И СХЕМЫ.

Къ русско-турецкой войнѣ 1877-78 гг.

НА КАВКАЗѢ И МАЛОЙ АЗІИ.

(къ первой части.)

**Б. КОЛЮБАКИНЪ.**

Ординарный Профессоръ Николаевской академіи Генеральнаго штаба.

1906 г.

Типо-Литографія И Трофимова Можайская ул., № 3.

С.- Петербургъ.



# КАРТЫ, ПЛАНЫ И СХЕМЫ.

Къ русско-турецкой войнѣ 1877-78 гг.

НА КАВКАЗѢ И МАЛОЙ АЗІИ.

(къ первой части.)

**Б. КОЛЮБАКИНЪ.**

Ординарный Профессоръ Николаевской академіи Генеральнаго штаба.

1906 г.

Типо-Литографія И Трофимова Можайская ул., № 3.

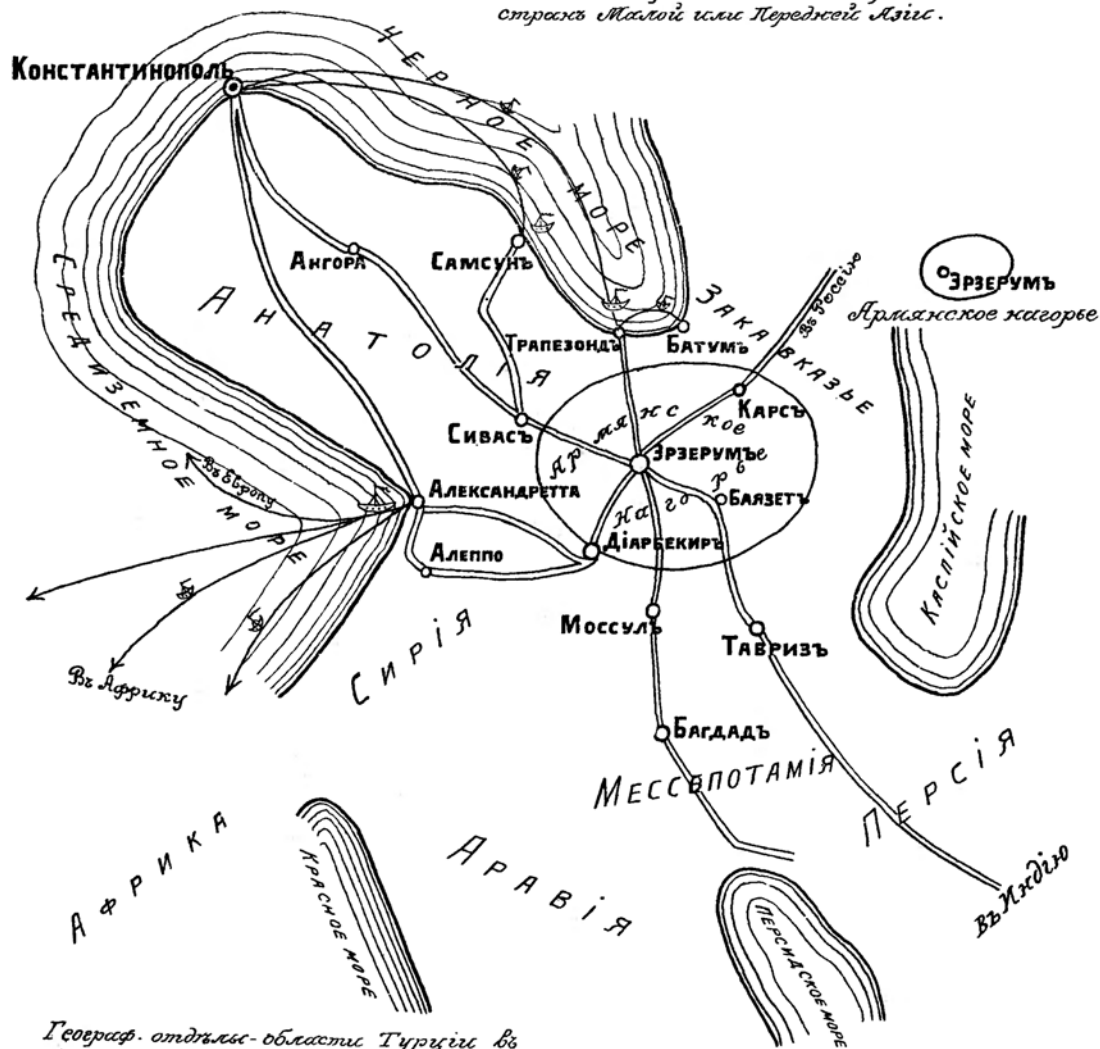
С.- Петербургъ.



КАРТОГРАФИЧЕСКОЕ ПРИЛОЖЕНИЕ

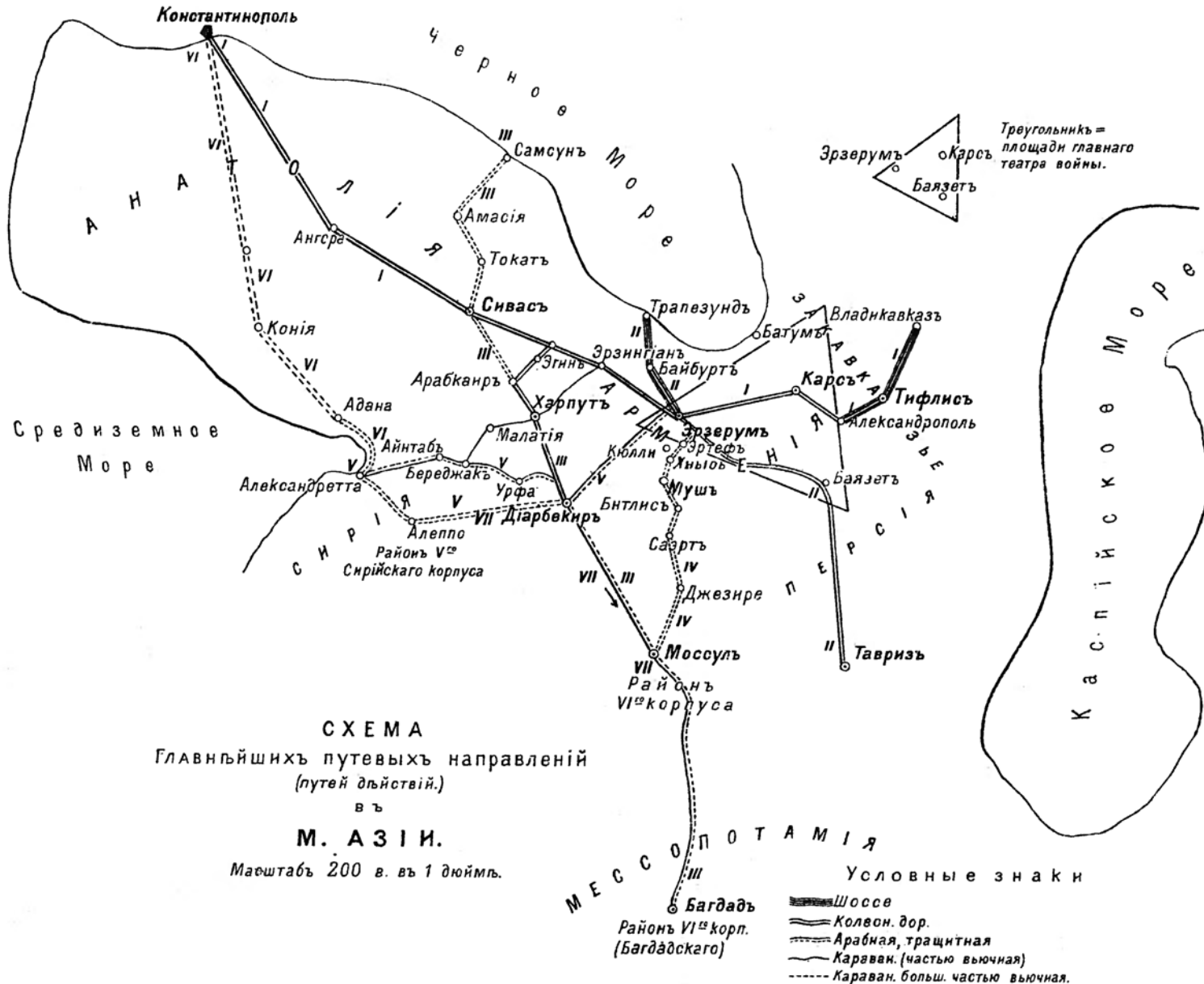
№1. СХЕМА

Объясненія значенія Малой или Передней Азии въ системѣ материковъ, Старого Свѣта и значенія Армянскаго нагорья въ системѣ странъ Малой или Передней Азии.



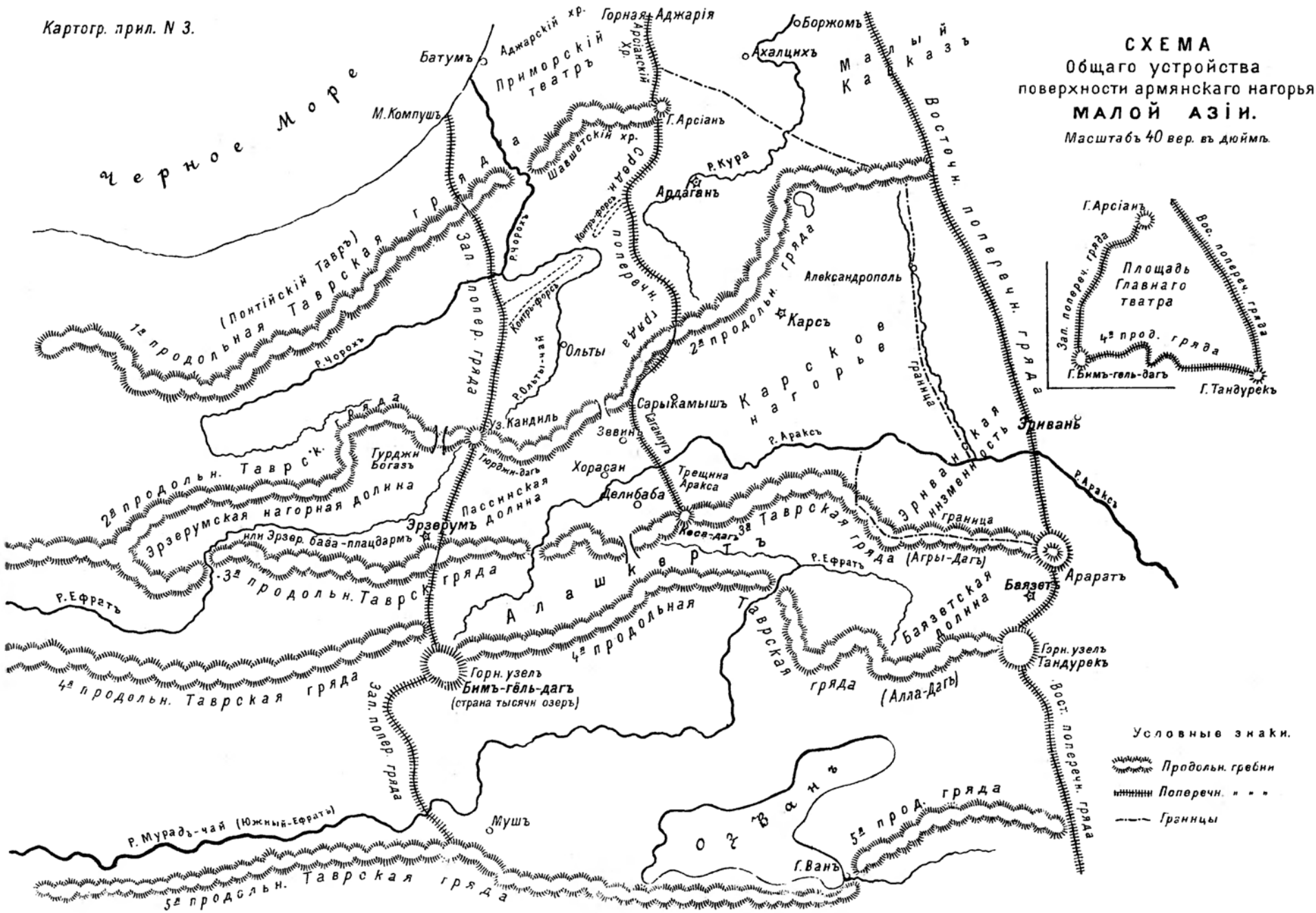
Географ. отдѣлы-области Турціи въ Азии: Атаолія, Арменія, Сирія, Месопотамія и Аравія.









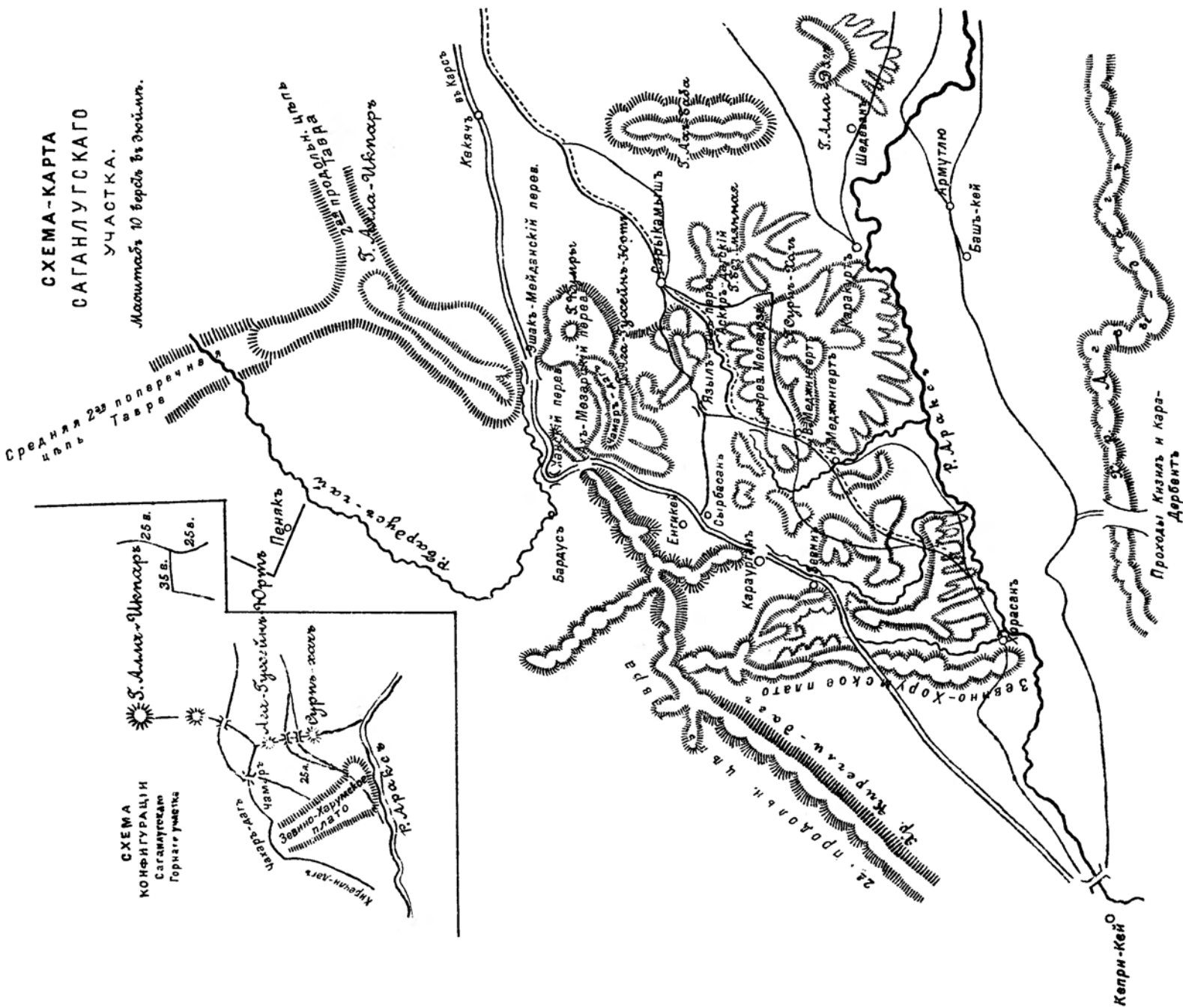




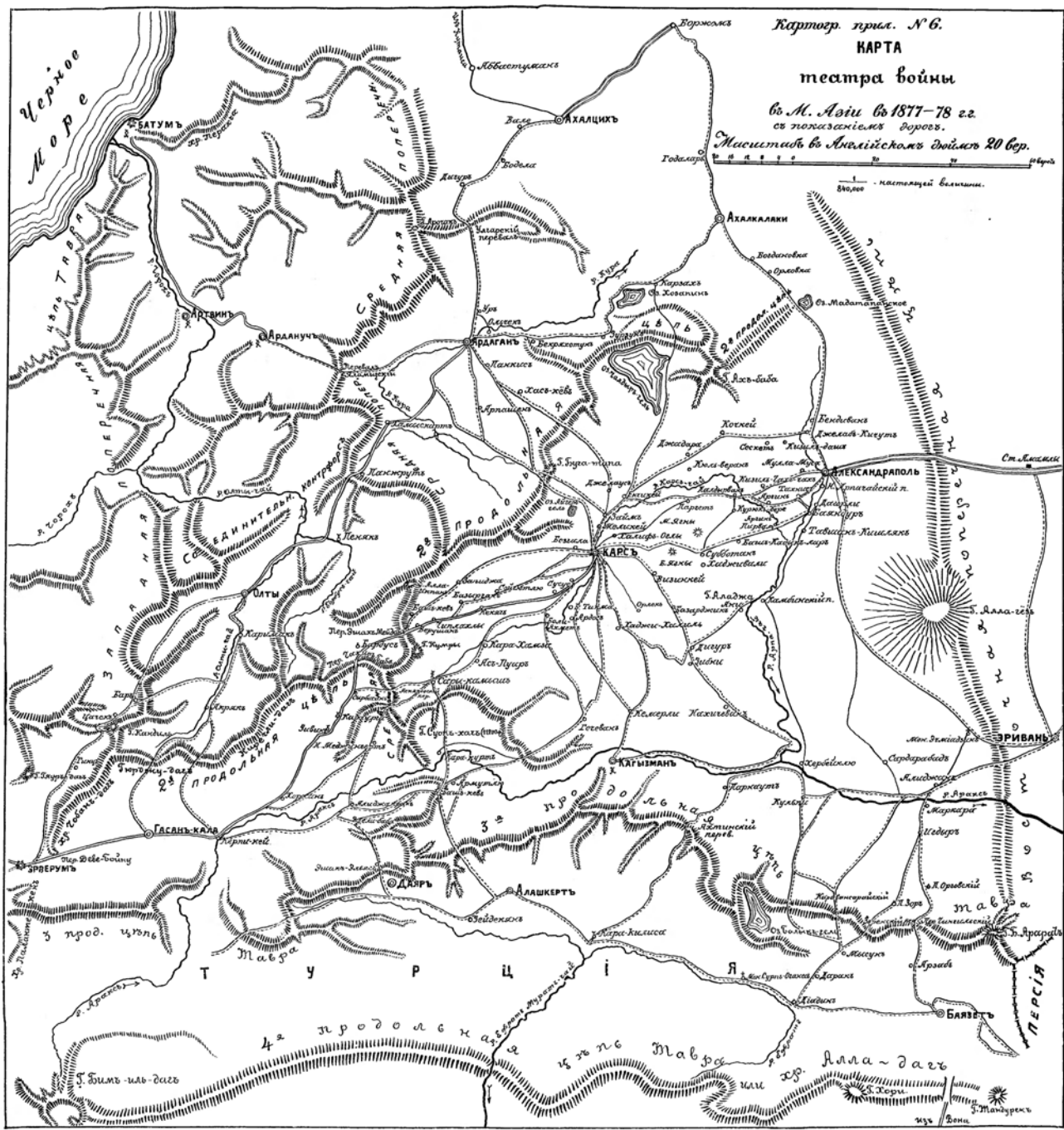




Картограф. прил. N 5.



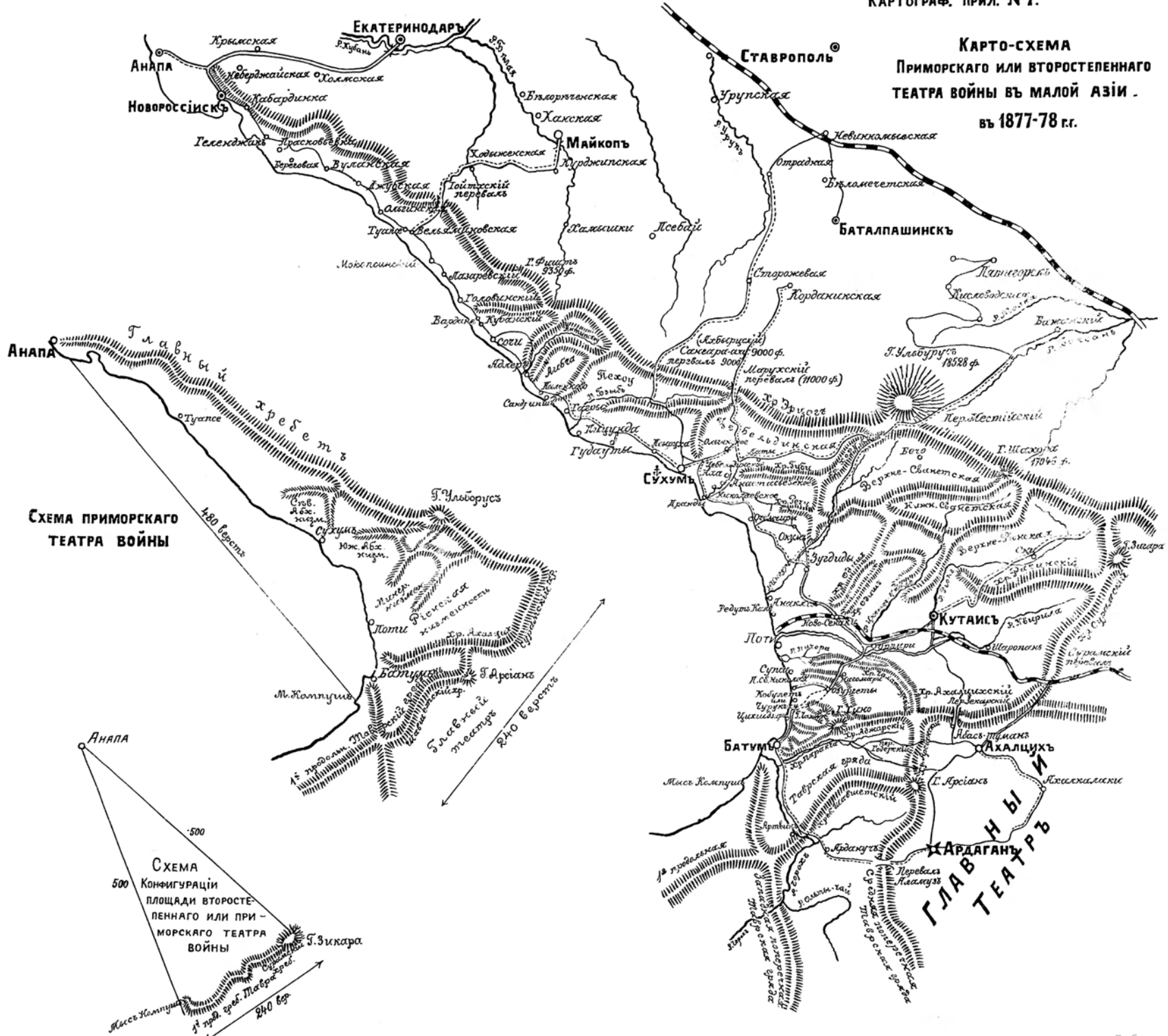




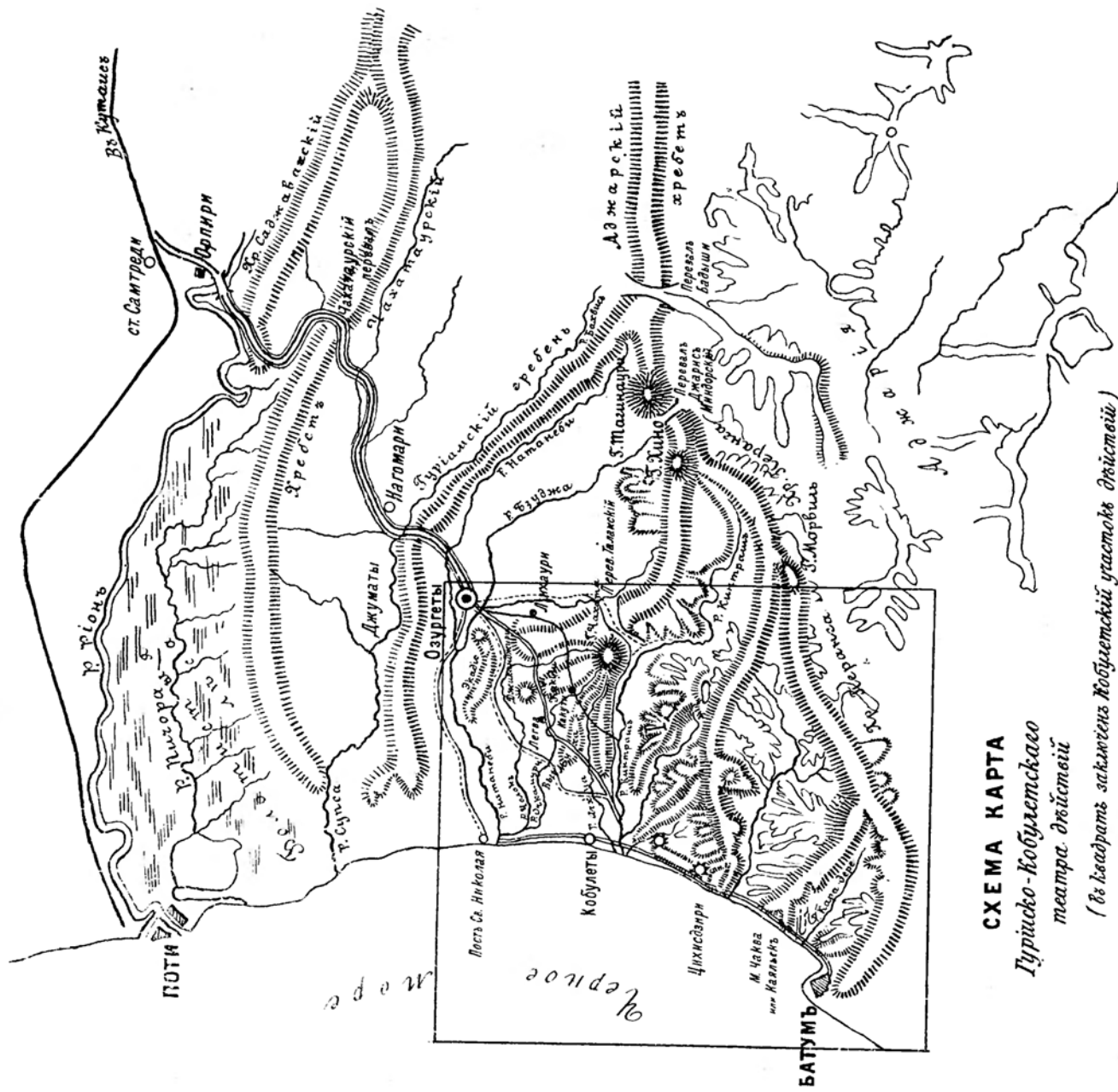




КАРТО-СХЕМА  
ПРИМОРСКОГО ИЛИ ВТОРОСТЕПЕННОГО  
ТЕАТРА ВОЙНЫ ВЪ МАЛОЙ АЗИИ .  
въ 1877-78 г.г.







**СХЕМА КАРТА**

*Турецко-Кобулетская  
театра. действитель*

*(в квадрате сажитовъ Кобулетский участокъ действитель)*

Масштабъ 10 верстъ  
10



Картогр. прилож. № 3.

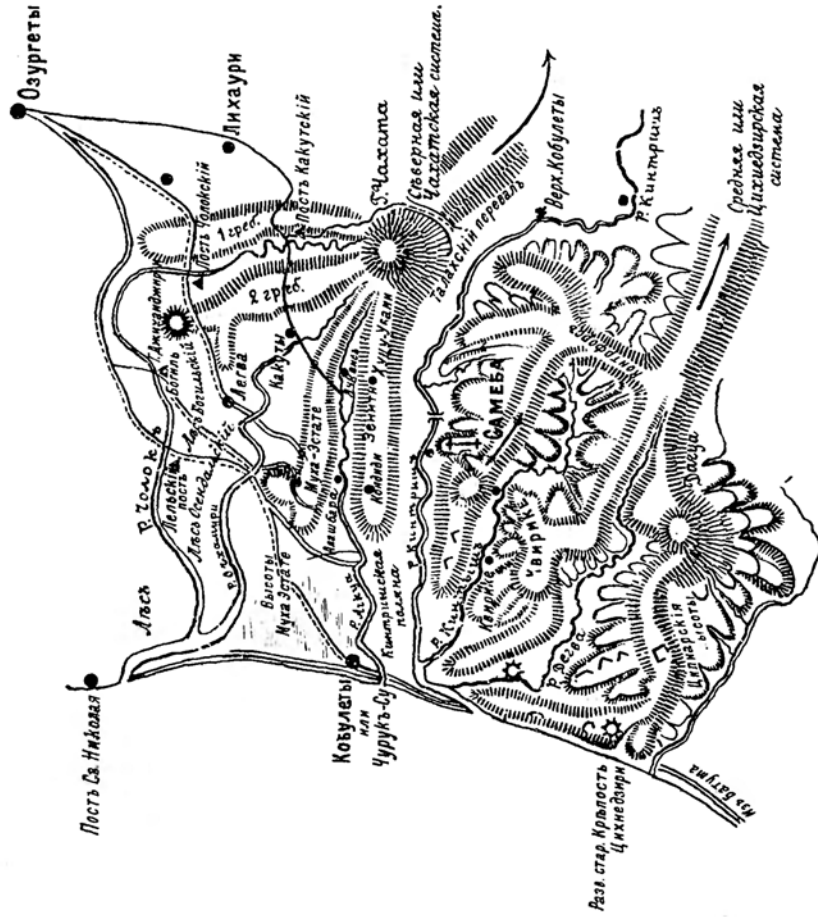


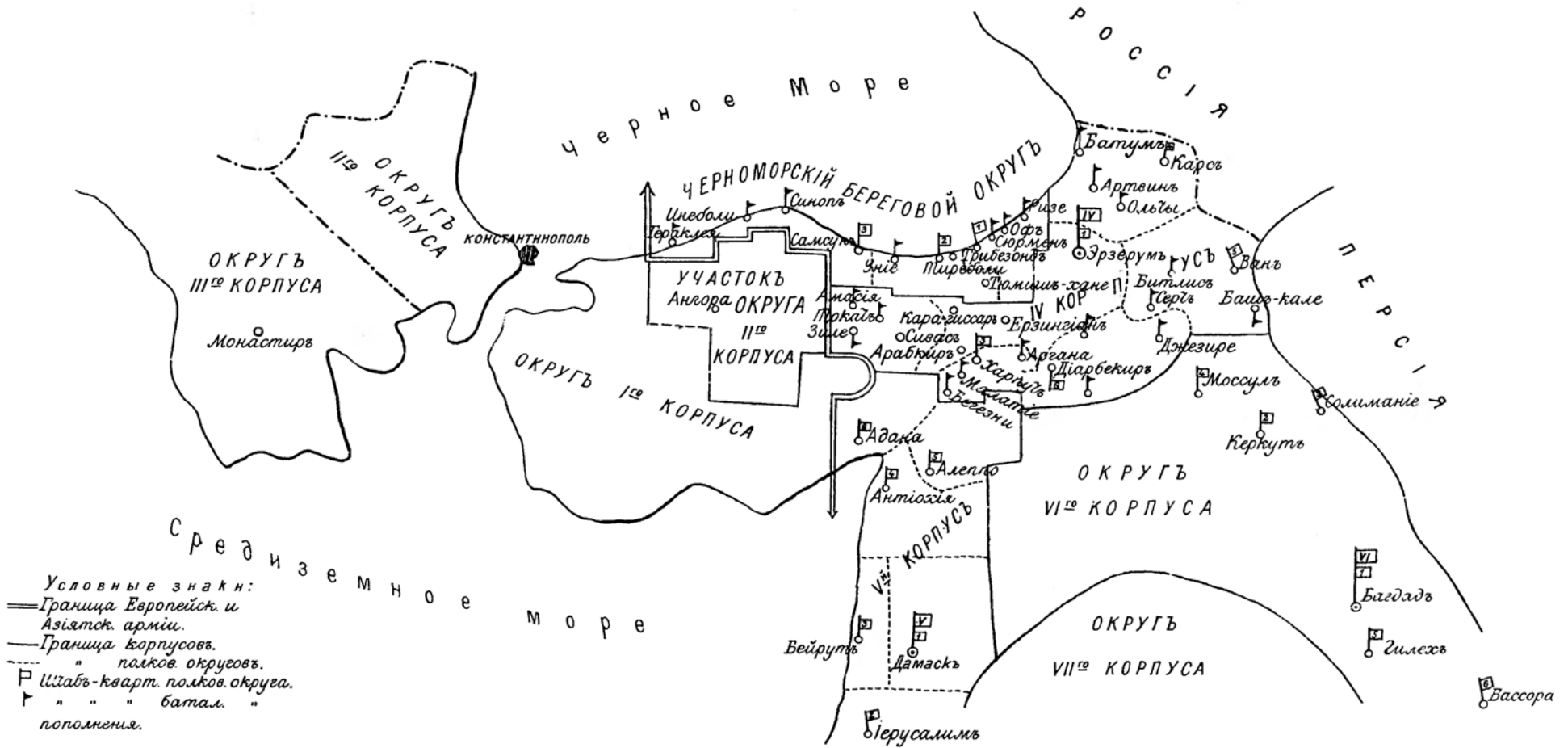
СХЕМА КАРТА

устройства поверхности Кобулетского участка действий.

Масштаб 5 вер. 10 ер.

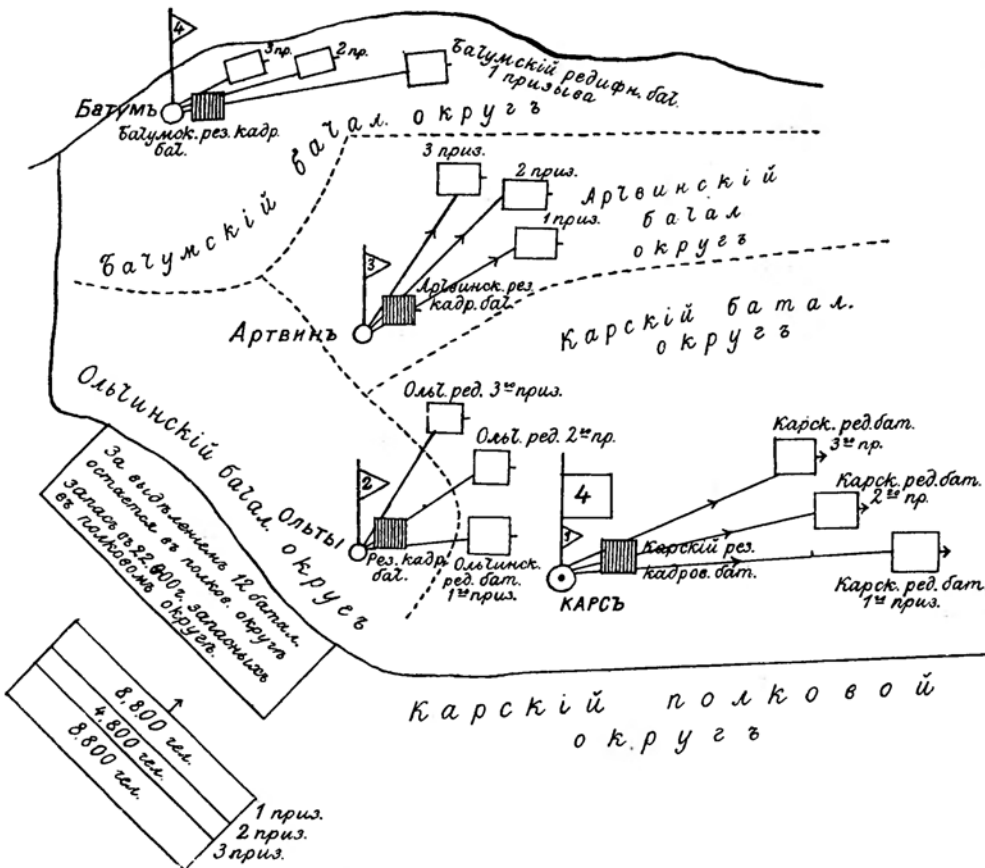


СХЕМА  
 Корпусных округов  
 МАЛОЙ АЗИИ,  
 съ показаніемъ границъ полков округовъ IV, V и  
 Береговыхъ округовъ и городовъ  
 расположенія полковыхъ и баталіонныхъ штабовъ.







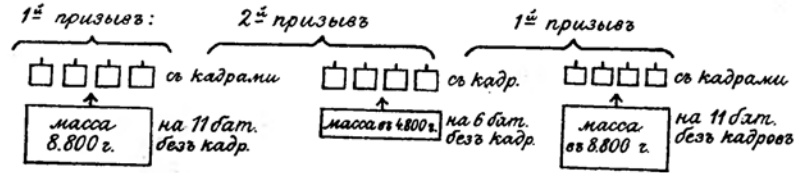


**СХЕМА**

Развертывания въ три очереди (три призыва) редифныхъ баталіоновъ 4<sup>го</sup> полкового (Карскаго) округа пополненія. Штабъ полкового округа — Карс, баталіонныхъ: Карс, Ольты, Артинъ, и Батумъ.

Для примѣра: развертываніе редифныхъ баталіоновъ трехъ призывовъ 1<sup>го</sup> и 2<sup>го</sup> категоріи Карскаго полкового округа IV<sup>го</sup> корпуса. Всего въ полковомъ округѣ на учетъ запасныхъ 32000 чел. изъ коихъ 9600 г. предназначены для кадровыхъ баталіоновъ всѣхъ трехъ призывовъ, всего 12<sup>тыс.</sup>, а 22400 чел. для 28<sup>тыс.</sup> неорганизованныхъ баталіоновъ также всѣхъ трехъ призывовъ.

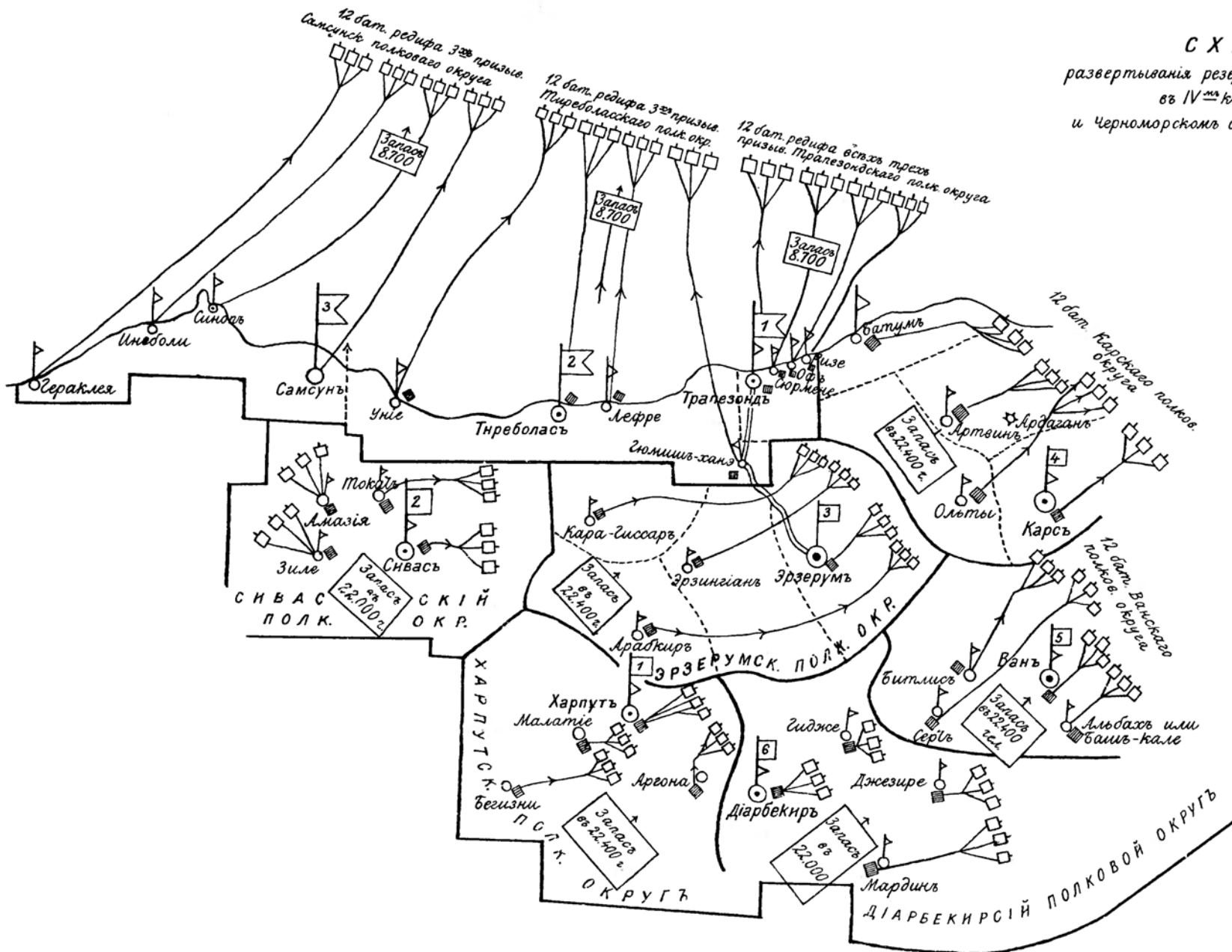
По порядку призывовъ это развертываніе полкового округа представляетъ слѣдующее:



1 <sup>е</sup> призывъ:	4 бат. (3.200 чел.)	и 8.800 чел. (неорганиз. 11 бат.)	всего 12.000 запасн.
2 <sup>е</sup> —	4 — (3.200 —)	и 8.800 ( — 6 — )	8.000 —
3 <sup>е</sup> —	4 — (3.200 —)	и 8.800 ( — 11 — )	12.000 —
<hr/>			
итого	12 бат. (9.600 г.)	и 22.400 г. ( — 11 — )	32.000
или всего полковой округъ 12 бат. и запасъ въ 22.400 чел.			






**СХЕМА**  
 развертывания резервной (редифа) армии  
 въ IV<sup>м</sup> корпусномъ  
 и Черноморскомъ береговомъ округахъ.

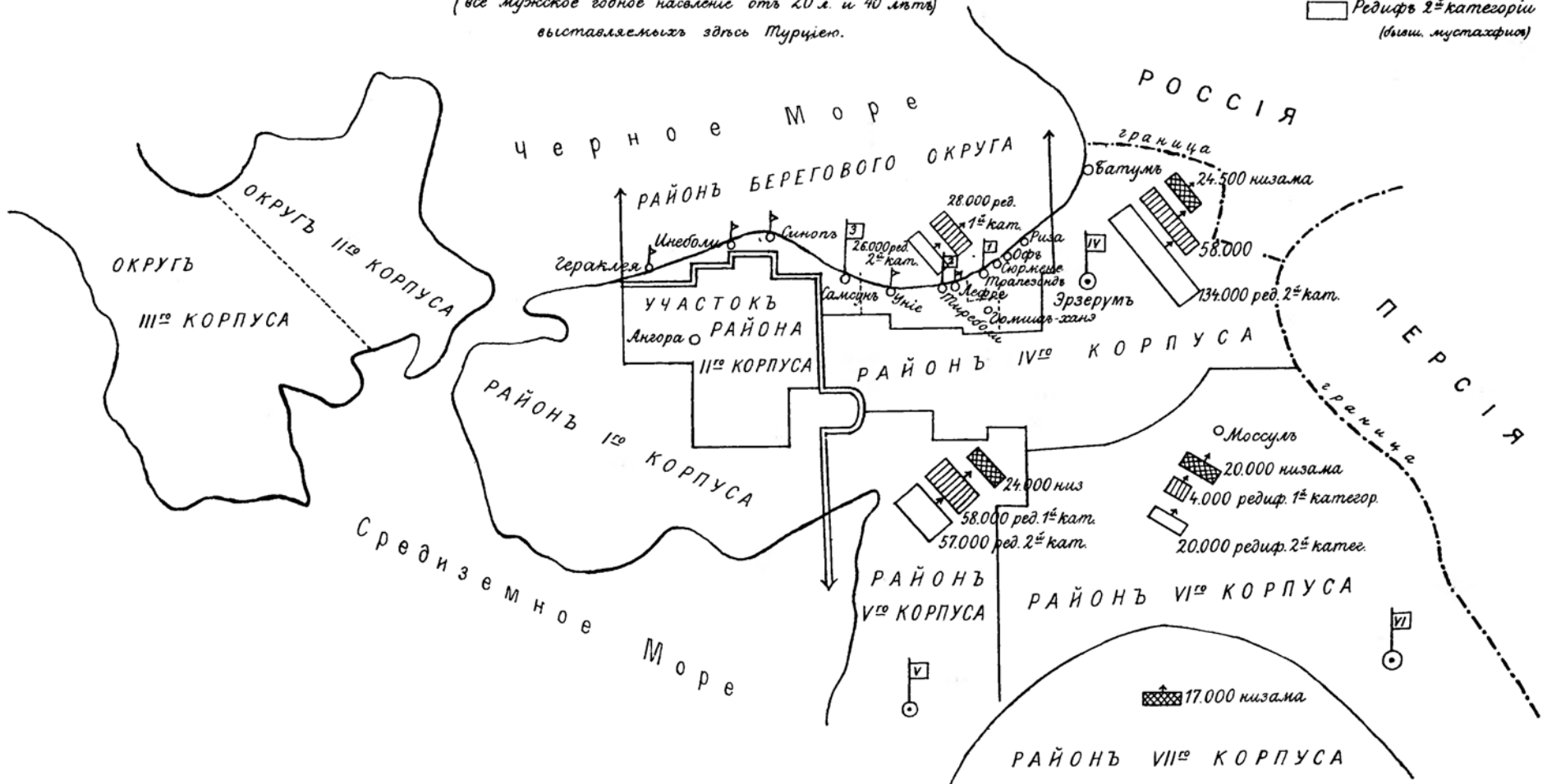




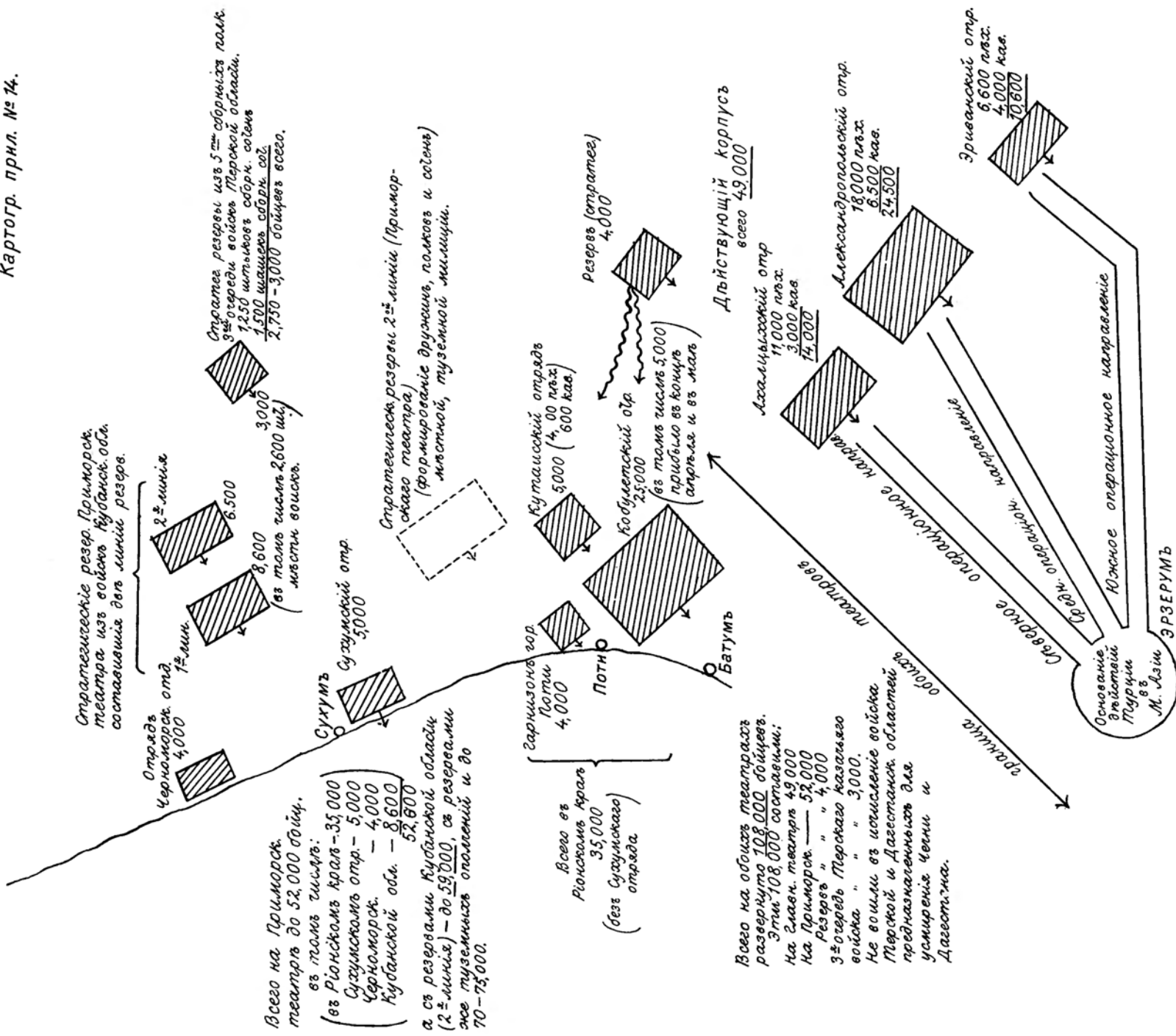
**СХЕМА**  
райновъ корпусовъ въ Малой Азии  
съ показаніемъ всѣхъ вооруженныхъ силъ  
(все мужское годное населеніе отъ 20 л. и 40 лѣтъ)  
выставляемыхъ здѣсь Турціею.

Условные знаки:

-  Низамъ
-  Редифъ 1<sup>й</sup> категоріи
-  Редифъ 2<sup>й</sup> категоріи  
(бывш. мустахфиръ)







войска Приморского театра могут быть подразделены еще на два вида категорий:

а) в состав отрядов " " 43,000  
 в 3<sup>х</sup> группах страт. рез. " " 19,000  
 итого 62,000

б) в состав активной " " 30,000  
 в состав пассивной для обогачи побережья. части " " 13,000  
 стратегич. резервы " " 19,000  
 итого 62,000

**С Х Е М А**  
 стратегического развертывания войск Кавказской армии  
 в апрель-м. и мае 1877 года.





### СХЕМА развертывания пехоты Кавказской армии в 1877 году.

